



ul. Lipowa 6/3, 44- 100 Gliwice
tel.: +48 883 205 800 +48 537 466 562
e-mail: biuro.pwninz@gmail.com

Tytuł opracowania:

Przebudowa sieci wodociągowej wraz z odejściami,
odgałęzieniami do budynków i odtworzeniem nawierzchni,
obejmującej rejon ul. Skłodowskiej-Curie w Mikołowie

Projektant:

Mariusz Grzesica

Kategoria obiektu:

Kategoria obiektu: XXVI

Inwestor:



Zakład Inżynierii Miejskiej Sp. z o.o. w Mikołowie
ul. Kolejowa 4, 43-190 Mikołów

Adres inwestycji:

ul. Skłodowskiej-Curie, Mikołów

Stadium:

PROJEKT CZASOWEJ ORGANIZACJI RUCHU

Gliwice, styczeń 2022 roku

Załącznik do zatwierdzenia / opinii

pismo Nr PZD.DIR.500.....^{2.13.2022} MN

z dnia ^{03.02.2022}.....

Termin ważności zatwierdzenia/opinii

do dnia ^{31.12.2022}.....

Starosta Mikołowski
43-190 Mikołów, ul. Żwirki i Wigury 4a

Informacje podstawowe/charakterystyka ruchu:

Marii Skłodowskiej-Curie, gminna

Na odcinku obowiązuje prędkość w strefie 30. Droga ma szerokość ok. 4,5-6,0m. Po obu stronach jest pobocze/zieleniec o szerokości 1,5-3,0m. Droga jest drogą publiczną i pozwala na przejazd z ul. Bielskiej do ul. Pszczyńskiej. Jest to droga dwukierunkowa od DW do Dębowej, pozostały odcinek jest jednokierunkowy. Zaobserwowano ruch mały. Na odcinku robót nie ma przejść dla pieszych. Drogą odbywa się ruch pojazdów osobowych. Ruch pojazdów ciężarowych wykonywany jest zgodnie z obowiązującym oznakowaniem. Na odcinku drogi w strefie 30 występują progi zwalniające. Skrzyżowania są oznakowane liniami P-14.

Podstawy formalne:

- Rozporządzenie Ministra Infrastruktury z dnia 23 września 2003r. w sprawie szczegółowych warunków zarządzania ruchem na drogach oraz wykonywania nadzoru nad tym zarządzaniem.
- Ustawa z dnia 21 marca 1985r. o drogach publicznych.
- Rozporządzenie Ministra Infrastruktury i Gospodarki Morskiej odpowiadać drogi publiczne i ich usytuowanie.
- Ustawa z dnia 20 czerwca 1997. prawo o ruchu drogowym
- Rozporządzenia Ministra Infrastruktury oraz Spraw Wewnętrznych i Administracji z dnia 31 lipca 2002 w sprawie znaków i sygnałów drogowych
- Dziennik Ustaw załącznik do numeru 220, poz. 2181 z dnia 23.12.2003r. „Szczegółowe warunki techniczne dla znaków i sygnałów drogowych oraz urządzeń bezpieczeństwa ruchu drogowego i warunki umieszczania ich na drogach”.

Projektowana zmiana w organizacji ruchu.

Planowany termin wprowadzenia zmian w organizacji ruchu:

styczeń 2022 – maj 2022

Długość oznakowania:

Każdy z etapów będzie realizowany od 1 do kilku dni. Na zakończenie dziennej działki robót zapory U-20a zostaną przesunięte bliżej robót aby umożliwić przejazd jak najszerszą częścią jezdni. W ciągu dnia wykonawca robót zapewni obecność osób z uprawnieniami do kierowania ruchem, jeśli wystąpi taka konieczność.

W trakcie robót zapewnić dojazd i dojazd do posesji, wszelkie utrudnienia w ruchu uzgadniać z właścicielami przyległych posesji przy których będzie planowany wykop.

Opis elementów projektowanych:

Zagrożenia i utrudnienia podczas prowadzenia robót:

- hałas /maszyn/
- roboty ziemne /wykop związany z zabudową i przebudową sieci/
- zawężenie jezdni /wymagane do prowadzenia robót ziemnych/

Zakres robót obejmuje wykonanie: budowa i przebudowa sieci wodociągowej.

Załącznik do zatwierdzenia / opinii
pismo Nr PZD.DIR.500 *2.13.2022. HW*
z dnia *03.02.2022*
Termin ważności zatwierdzenia/opinii
do dnia *31.12.2022*
Starosta Mikołowski
49-190 Mikołów, ul. Żwirki i Wigury 4a

Roboty będą prowadzone przez całą dobę jeśli będzie taka potrzeba. W trakcie robót dojeżdżenie do posesji będzie się odbywało przez plac budowy pod nadzorem wykonawcy robót – w razie konieczności na polecenie kierownika robót stosować kładkę do furtki w wybranych miejscach lub po wykonaniu robót ziemnych zasypać wykopy, aby umożliwić dojeżdżenie do posesji.

Oznakowanie:

Etap 1,2,3

Roboty oznakować A-14 i A-12. Od najazdu U-3d, wzdłuż robót U-20a, za robotami U-20b. Dla ruchu pojazdów pozostawić 2,8m, w sytuacji konieczności kierować ruchem przez osoby uprawnione. Na wlotach dróg zabudować tablice F-6a z pikto A-12 i A-14. W etapie 2 roboty wykonać bez możliwości skrętu pojazdów ciężarowych – roboty w rejonie skrzyżowania wykonać w jak najkrótszym czasie, aby dopuścić ruch pojazdów ciężarowych.

Etap 4,5

Roboty oznakować A-14 i A-12. Od najazdu U-3d, wzdłuż robót U-20a, za robotami U-20b. Dla ruchu pojazdów pozostawić 2,8m, w sytuacji konieczności kierować ruchem przez osoby uprawnione.

Etap 6,7

Roboty oznakować A-14 i A-12. Od najazdu U-3d, wzdłuż robót U-20a, za robotami U-20b. Dla ruchu pojazdów pozostawić 2,8m, w sytuacji konieczności kierować ruchem przez osoby uprawnione. Na wlotach dróg zabudować tablice F-6a z pikto A-12 i A-14. Brak podstaw prawnych do stosowania oznakowania A-30 z tab PIESI.

Etap 8,9

Roboty oznakować A-14 i A-12. Od najazdu U-3d, wzdłuż robót U-20a, za robotami U-20b. Dla ruchu pojazdów pozostawić 2,8m, w sytuacji konieczności kierować ruchem przez osoby uprawnione.

Etap 10,11

Roboty oznakować A-14 i A-12. Od najazdu U-3d, wzdłuż robót U-20a, za robotami U-20b. Dla ruchu pojazdów pozostawić 2,8m, w sytuacji konieczności kierować ruchem przez osoby uprawnione. Na wlotach dróg zabudować tablice F-6a z pikto A-12 i A-14.

Wszelkie czynności przygotowawcze należy wykonać poza pasem drogowym bez konieczności powstawania utrudnień w ruchu.

Znaki mają być duże oraz posiadać folię II generacji.

Wytyczne wykonawcze.

Oznakowane pionowe powinno być zamontowane zgodnie z warunkami technicznymi dla znaków i sygnałów drogowych oraz urządzeń bezpieczeństwa ruchu drogowego i warunków ich umieszczania na drogach (zawartych w Dz.U. Nr 220, poz. 2181 z dnia 3 lipca 2003r.). Należy zwracać szczególną uwagę na możliwość występowania uzbrojenia

podziemnego, umieszczonego zbyt płytko pod powierzchnią ziemi. Wykopy pod słupki do mocowania znaków i tablic należy wykonać ręcznie.

Montaż znaków na słupkach stalowych ocynkowanych \varnothing 60 mm. Minimalna odległość dolnej krawędzi znaku lub tablicy od powierzchni terenu min 2,2 m. Zapory drogowe zabezpieczające miejsce robót należy umocować na wysokości od 0.9 do 1.1 m mierząc od poziomu nawierzchni drogi do górnej krawędzi zapory. Zapory drogowe zabezpieczające miejsce robót powinny być pokryte materiałem odblaskowym lub zawierać elementy odblaskowe o barwie zgodnej z barwą tła, na której zostały umieszczone. Osoby znajdujące się w pasie drogowym winny być ubrane w odzież ostrzegawczą o barwie pomarańczowej lub żółtej. Zaleca się wyposażenie odzieży w elementy odblaskowe o barwie żółtej lub pomarańczowej ułatwiające spostrzeżenie przez kierujących i pieszych. Wielkość znaków: duże.

Nadzorca robót zobowiązany jest do utrzymania w należytych stanie wszystkich środków technicznych użytych do oznakowania i zabezpieczenia miejsca, a w razie stwierdzenia braków lub uchybień niezwłocznie je usunąć. Za właściwe oznakowanie miejsca robót odpowiada kierownik prac.

O terminie rozpoczęcia zmian w organizacji ruchu należy powiadomić zarządcę drogi, zarządzającego ruchem i komendę policji z uwzględnieniem danych personalnych osoby odpowiedzialnej za prawidłowe zabezpieczenie i oznakowanie w/w robót.

Po zakończeniu robót należy niezwłocznie zdemontować dodatkowe oznakowanie oraz zawiadomić o przywróceniu organizacji ruchu powyższe jednostki, tj. Policję, zarządcę drogi i zarządzającego ruchem.

Dodatkowo zaleca się zawiadomienie Straży Pożarnej, Pogotowia i Gminy o planowanym terminie wystąpienia utrudnień w ruchu.

Załącznik do zatwierdzenia / opinii

pismo Nr PZD.DIR.5002..13. 2022. 411

z dnia 03. 02. 2022

Termin ważności zatwierdzenia/opinii

do dnia 31. 12. 2022

Starosta Mikołowski
43-190 Mikołów, ul. Żwirki i Wigury 4a

STAROSTA MIKOŁOWSKI

43-190 Mikołów, ul. Żwirki i Wigury 4a

Łaziska Górne, dnia 03 luty 2022 r.

Nr sprawy: PZD.DIR.5002.13.2022.MN

L. dz. 126 /2022

Zakład Inżynierii Miejskiej Sp. z o. o.
43-190 Mikołów, ul. Kolejowa 4

Działając na podstawie art. 10 ust. 5 ustawy z dnia 20 czerwca 1997 r. "Prawo o ruchu drogowym" (Dz. U. z 2021 r. poz. 450 – tekst jednolity, z późn. zm.) w związku z §6 ust.1, §8 ust.2 pkt.1 oraz §11 pkt.2 Rozporządzenia Ministra Infrastruktury z dnia 23 września 2003 w sprawie szczegółowych warunków zarządzania ruchem na drogach oraz wykonywania nadzoru nad tym zarządzeniem (Dz. U. z 2017r., poz. 784 – tekst jednolity),

po rozpatrzeniu wniosku: DI.4210.2.2022 z dnia 24.01.2022r. (data wpływu 25.01.2022r.),

w sprawie: *zatwierdzenia projektu organizacji ruchu drogowego na czas realizacji zadania pn.: Przebudowa sieci wodociągowej wraz z odejściami, odgałęzieniami do budynków i odtworzeniem nawierzchni, obejmującej rejon ul. Skłodowskiej-Curie w Mikołowie*

zatwierdzam

przedłożony projekt z następującą uwagą:

1. W przypadku zajęcia pobocza należy zastosować dodatkowe zapory zabezpieczające ruch pieszych.

Projektowane i stosowane oznakowanie musi być wykonane zgodnie z załącznikami nr 1-4 do Rozporządzenia Ministra Infrastruktury z dnia 3 lipca 2003 r. w sprawie szczegółowych warunków technicznych dla znaków i sygnałów drogowych oraz urządzeń bezpieczeństwa ruchu drogowego i warunków ich umieszczania na drogach (Dz. U. z 2019r., poz.2311 – tekst jednolity, z późn. zm,).

Jednostka wprowadzająca organizację ruchu drogowego na podstawie zatwierdzonego projektu zobowiązana jest do zawiadomienia Organu zarządzającego ruchem, Zarząd drogi i Komendanta Powiatowego Policji o terminie jej wprowadzenia, co najmniej na 7 dni przed dniem wprowadzenia organizacji ruchu.

Charakter organizacji ruchu: czasowa .

Termin ważności zatwierdzenia – wprowadzenia organizacji ruchu : do 31.12.2022r.

(brak wprowadzenia przedmiotowej organizacji ruchu drogowego w całości lub części w/wym. terminie powoduje utratę ważności zatwierdzonej organizacji ruchu i konieczność ponownego wystąpienia o zatwierdzenie projektu organizacji).

Załączniki :

- opieczętowany projekt 1 egz.
- druk zawiadomienia o wprowadzeniu organizacji ruchu

Z up. Starosty

DYREKTOR

mgr inż. Edward Przybysz

Otrzymują:

- Adresat
- PZD a/a

Do wiadomości (bez zal.):

- Komenda Powiatowa Policji w Mikołowie
- Burmistrz Miasta Mikołów

(zatwierdzony przez Starostę Mikołowskiego projekt znajduje się do wglądu w Powiatowym Zarządzie Dróg, 43-170 Łaziska Górne, ul. Chopina 8)

Łaziska Górne, dnia

(Zgłaszający : Inwestor / Wykonawca)

Adres

Telefon

Otrzymują
wg rozdzielnika

**Zawiadomienie o wprowadzeniu czasowej / stałej
organizacji ruchu drogowego**

(Zgodnie z §12 ust.1 Rozporządzenia Ministra Infrastruktury z dnia 23 września 2003 r. w sprawie szczegółowych warunków zarządzania ruchem na drogach oraz wykonywania nadzoru nad tym zarządzaniem (Dz. U. z 2017r., poz. 784 – tekst jednolity)

1. Lokalizacja :
/ miejscowość /

2. Kategoria drogi : gminna powiatowa

3. Temat projektu:
.....
.....

4. Nr zatwierdzenia : z dnia :

5. Termin wprowadzenia organizacji ruchu :

od dnia r. do dnia r.

6. Proponowany termin odbioru oznakowania :

- dnia : godzina:

- miejsce spotkania :

.....
podpis

Otrzymują :

Starosta Mikołowski
Adres do korespondencji :
Powiatowy Zarząd Dróg, 43-170 Łaziska Górne, ul. Chopina 8

Komenda Powiatowa Policji WRD
43-190 Mikołów, ul. Rymera 1

Zarządca drogi :

- Powiatowy Zarząd Dróg w Mikołowie z/s Łaziska Górne

- Burmistrz Miasta Łaziska Górne / Mikołów / Orzesze *)

- Wójt Gminy Ornontowice / Wiry *)

inni -

Uwagi:

- * - niepotrzebnie skreślić
- odpowiednio zaznaczyć „X”

TELEFON +48
FAX
SEKRETARIAT
E-mail
WWW:

32 32 48 500
32 32 48 400
32 32 48 505
um@mikolow.eu
<http://mikolow.eu>



URZĄD MIASTA MIKOŁÓW
Rynek 16
PL - 43-190 MIKOŁÓW

BGK5.7221.3.2022

Mikołów, dnia 21.01.2022 r.

Zakład Inżynierii Miejskiej Sp. z o.o.
ul. Kolejowa 4
43 – 190 Mikołów

Dotyczy: tymczasowej organizacji ruchu drogowego na czas przebudowy sieci wodociągowej wraz z przyłączami w ul. Marii Skłodowskiej-Curie w Mikołowie.

Na podstawie art. 19 ust. 1 i 2 pkt 4, art. 20 pkt 5 oraz art. 21 ust. 1a Ustawy o drogach publicznych z dnia 21 marca 1985 r. (t.j. Dz.U. z 2021 r. poz. 1376) oraz § 7 ust. 2 pkt 4 Rozporządzenia Ministra Infrastruktury z dnia 23 września 2003 r. w sprawie szczegółowych warunków zarządzania ruchem na drogach oraz wykonywania nadzoru nad tym zarządzaniem (t.j. Dz.U. z 2017 r. poz. 784) oraz Rozporządzenia Ministra Infrastruktury z dnia 3 lipca 2003 r. w sprawie szczegółowych warunków technicznych dla znaków i sygnałów drogowych oraz urządzeń bezpieczeństwa ruchu drogowego i warunków ich umieszczania na drogach (t.j. Dz.U. Nr 220, poz. 2181 z późn. zm. poz. 2311) oraz Upoważnienia Burmistrza Mikołowa, opiniujemy pozytywnie i nie wnosimy uwag do przedłożonego projektu tymczasowej organizacji ruchu drogowego dla Inwestora zadania tj. Zakładu Inżynierii Miejskiej Sp. z o.o. z siedzibą w Mikołowie przy ul. Kolejowej 4, związanego z przebudową sieci wodociągowej wraz z przyłączami do budynków przy ul. Marii Skłodowskiej-Curie w Mikołowie.

Opinia dotyczy oznakowania dróg publicznych: ul. Marii Skłodowskiej-Curie, ul. Dębowej, ul. Modrzewiowej i ul. Wiśniowej w Mikołowie.

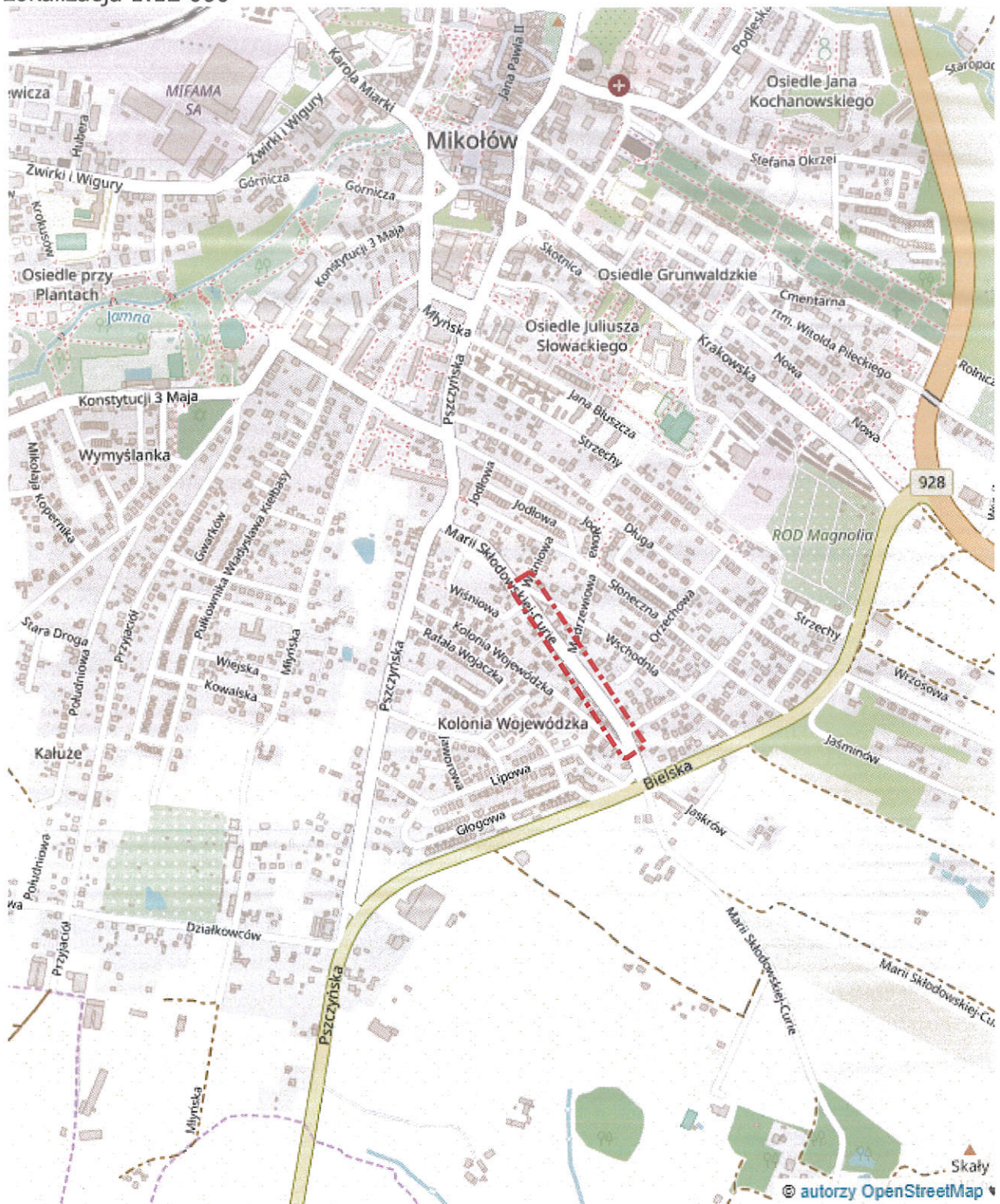
Z up. BURMISTRZA
mgr inż. Zbigniew Konsek
NACZELNIK
Wydziału Inwestycji, Utrzymania Infrastruktury
i Usług Komunalnych

Załącznik - 1 egz. projektu

Otrzymują:

1. Adresat
2. BGK5 – aa

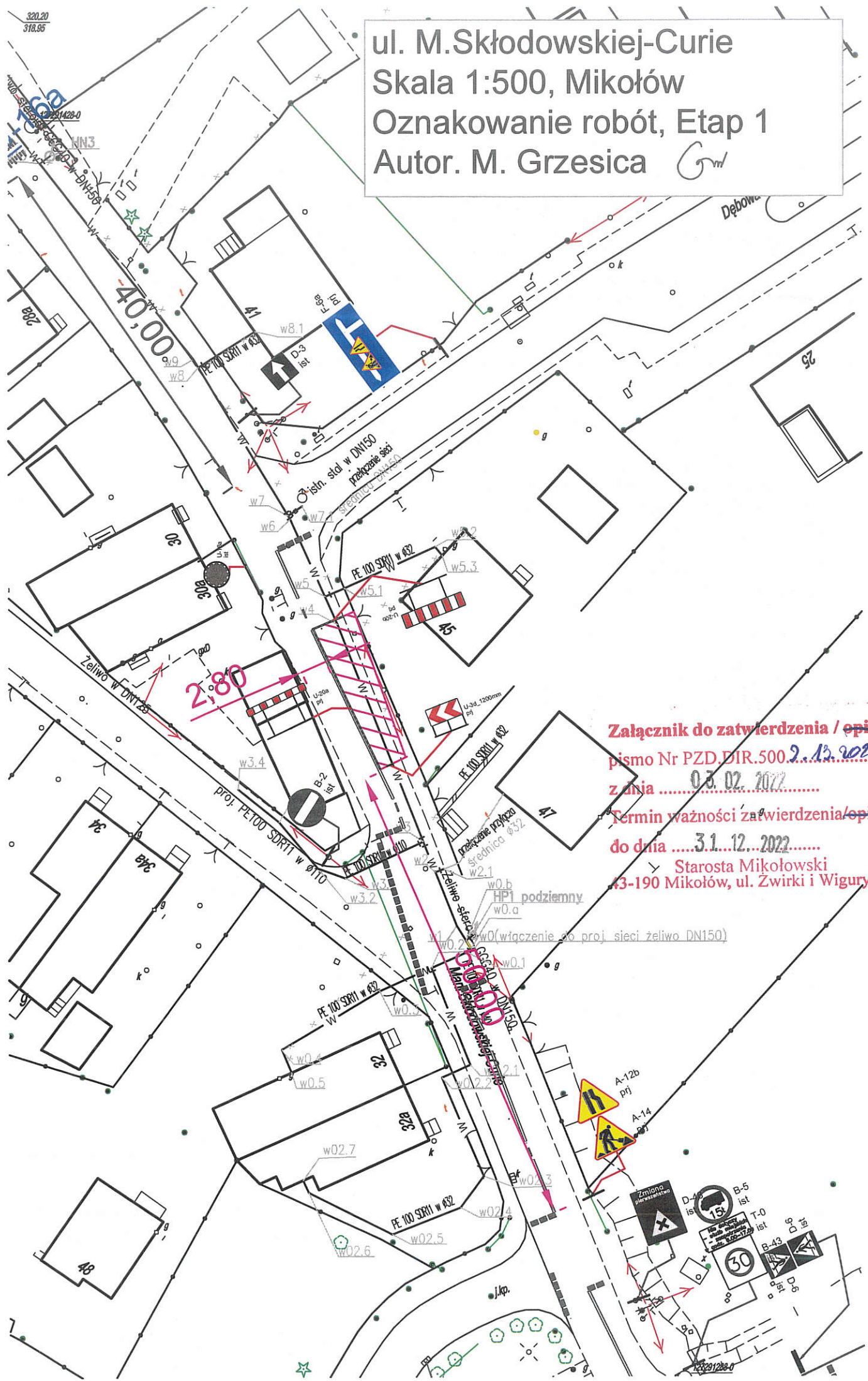
Lokalizacja 1:12 000



Projektowane oznakowanie 1:500

Załącznik do zatwierdzenia / opinii
pismo Nr PZD.DIR.500 **2.13.2022.MN**
z dnia **03.02.2022**
Termin ważności zatwierdzenia/opinii
do dnia **31.12.2022**
Starosta Mikołowski
43-190 Mikołów, ul. Zwirki i Wigury 4a

ul. M. Skłodowskiej-Curie
Skala 1:500, Mikołów
Oznakowanie robót, Etap 1
Autor. M. Grzesica Gm



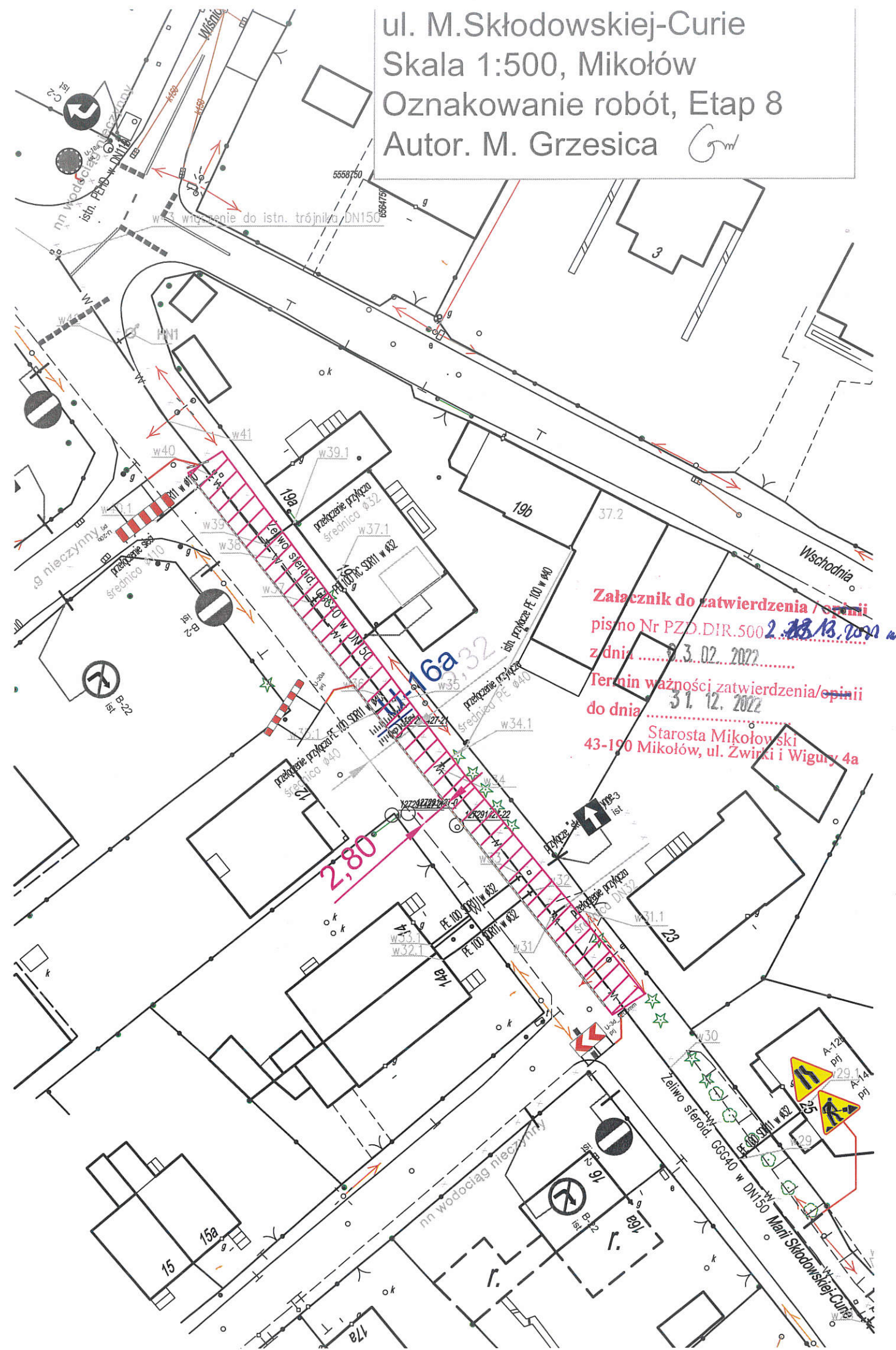
Załącznik do zatwierdzenia / opinii
pismo Nr PZD.DIR.500.2.13.2022.KW
z dnia 03.02.2022
Termin ważności zatwierdzenia/opinii
do dnia 31.12.2022
Starosta Mikołowski
43-190 Mikołów, ul. Zwirki i Wigury 4a

ul. M. Skłodowskiej-Curie
Skala 1:500, Mikołów
Oznakowanie robót, Etap 7
Autor. M. Grzesica



Załącznik do zatwierdzenia /opinii
pismo Nr PZD.DIR.500.2.13.2022.MM
z dnia 03.02.2022
Termin ważności zatwierdzenia/opinii
do dnia 31.12.2022
Starosta Mikołowski
43-190 Mikołów, ul. Zwirki i Wigury 4a

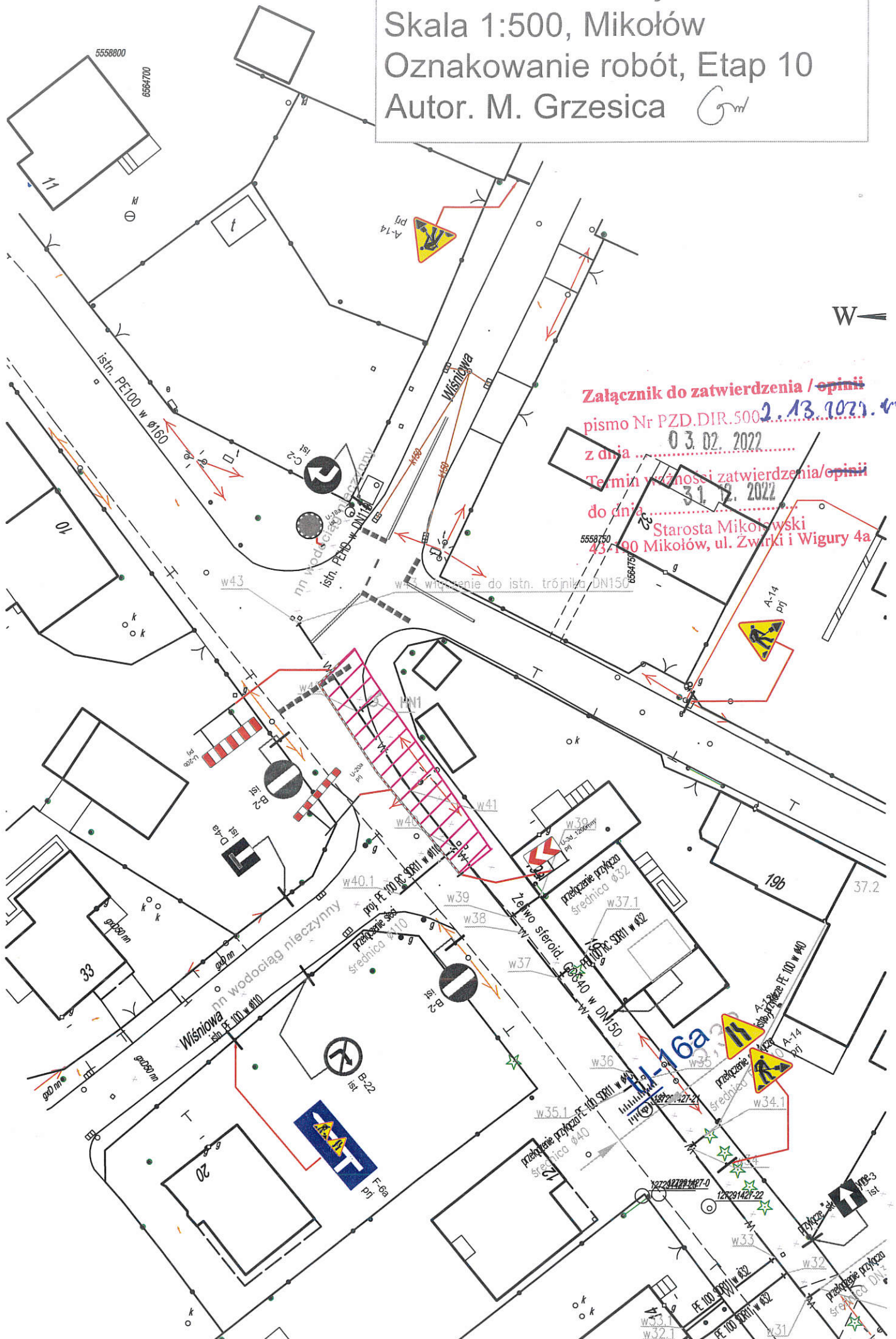
ul. M. Skłodowskiej-Curie
Skala 1:500, Mikołów
Oznakowanie robót, Etap 8
Autor. M. Grzesica



Załącznik do zatwierdzenia / opinii
pismo Nr PZO.DIR.500 2.13.13.2021 m
z dnia 03.02.2022
Termin ważności zatwierdzenia/opinii
do dnia 31.12.2022
Starosta Mikołowski
43-190 Mikołów, ul. Zwirki i Wigury 4a

2,80

ul. M. Skłodowskiej-Curie
Skala 1:500, Mikołów
Oznakowanie robót, Etap 10
Autor. M. Grzesica *Gm*



Załącznik do zatwierdzenia / opinii
pismo Nr PZD.DIR.500 2.13.1021.44
z dnia 03.02.2022
Termin ważności zatwierdzenia/opinii
do dnia 31.12.2022
Starosta Mikołowski
43-190 Mikołów, ul. Zwirki i Wigury 4a



